

Деякі аспекти перейменування вулиць Маріуполя за часів незалежності України



*Олена Дейниченко,
зав. відділу інформаційних технологій
та комп'ютерного забезпечення наукової
бібліотеки Маріупольського державного
університету, член Національної спілки
краєзнавців України
(січень-лютий 2020 р.)*

На шляху декомунізації



Про засудження комуністичного та націонал-соціалістичного (нацистського) тоталітарних режимів в Україні та заборону пропаганди їхньої символіки

Документ **317-VIII**, чинний, поточна редакція — **Визнання конституційним від 16.07.2019**, підстава - v009p710-19

<https://zakon.rada.gov.ua/laws/show/317-19>

Інформація Зберегти Зміст документа Картка документа

16.07.2019 (-)

ЗАКОН

Про засудження комуністичного та націонал-соціалістичного (нацистського) тоталітарних режимів в Україні та заборону пропаганди їхньої символіки

(Відомості Верховної Ради)

(Закон визнано таким, що відповідає Конституції України за рішенням Конституційного Суду № 9-р/2019)

Переименование объектов топоними Мариуполя

Мариупольский городской совет

www.marsovet.org.ua

Городской совет | Исполком городского совета | Департаменты, управления, отделы | Райадминистрации | Нормативные документы

Переименование объектов топоними Мариуполя

Главная / Информация / Переименование объектов топоними Мариуполя

- Проект розпорядження міського голови "Про призначення громадських слухань"
- Інформаційне повідомлення про проведення громадського обговорення (12.04.2016)
- Про проведення громадського обговорення
- Тема громадських слухань у Жовтневому районі міста
- Тема громадських слухань у Іллічівському районі міста
- Тема громадських слухань у Орджонікідзевському районі міста
- Тема громадських слухань у Приморському районі міста

В Мариуполі будуть проведені громадські слухання з приводу перейменування об'єктів топоніміки

Електронная приемная

Обращения граждан

Мариуполь: Стратегия развития - 2021

Видеогалерея

Онлайн трансляция



<http://archive.marsovet.org.ua/articles/show/menu/2187>

На шляху декомунізації



<http://www.memory.gov.ua/news/do-zavershennya-drugogo-etapu-dekomunizatsii-zalishilosya-10-dniv-oprilyudenno-dani-pro-stan-pe>

06.02.2020

Бібліотека | Новини бібліотеки | План заходів | БІБЛІОТЕКАРЮ-КРАЄЗНАВЦЮ | Співпраця | Контакти | Допомога

Головна сторінка
 Проекти НІБУ
 Путівник по краєзнавчих веб-ресурсах бібліотек України
 Електронні ресурси:
 Історична спадщина України: електронна бібліотека
 Електронний каталог і бази даних
 LIBRARIA - архів історичної періодики
 Scopus - доступ з читального залу НІБУ
 Web of Science - доступ з читального залу НІБУ
 Відео про бібліотеку
 Книжкові виставки
 Наші видання
 Державні закупівлі
 Концепція розвитку НІБУ до 2020р.
 Платні послуги

НІБУ
 Національна історична бібліотека України є Всеукраїнським депозитарієм історичної літератури та методичним центром в галузі історико-краєзнавчої бібліотечної діяльності і наукової бібліографії з історії України. Фонд Бібліотеки складає понад 800 000 одиниць зберігання.

Увага! В тестовому режимі працює нова версія сайту. Із зауваженнями звертайтеся до адміна - tray13"равлик"bigmir.net

National Historical Library of Ukraine
Режим роботи: щоденно з 10 до 18 години, окрім понеділка, загальнодержавних свят, санітарного дня (остання п'ятниця місяця).
Наша адреса: вул. Лаврська, 9, корп. 24 (на території Національного Києво-Печерського історико-культурного заповідника), м. Київ, 01015.

АВТОРИЗАЦІЯ
 Прізвище
 Номер читачього квитка
 Вхід

З чого все почалося?



<http://www.nibu.kiev.ua/>

Бібліотекарю-краєзнавцю

НОВЕ В КРАЄЗНАВЧІЙ РОБОТІ БІБЛІОТЕК

Шановні колеги!

7 листопада 2019 року в рамках П'ятих краєзнавчих читань пам'яті академіка Петра Тронька та відзначення 80-річчя Національної історичної бібліотеки України відбулася Всеукраїнська науково-практична конференція «Участь бібліотек у збереженні культурної спадщини та відновленні історичної пам'яті народу».

Пошук в матеріалі

Пошук в матеріалі

Пошук

Наші видання НІБУ

УВАГА! Сторінки в друкованому та електронному варіантах можуть не співпадати.

З чого все почалося?



Бібліотекарю-краєзнавцю - ІСТ x +

Не захищено | nibu.kiev.ua:8087/jirbis2/index.php?option=com_content&view=article&id=29&Itemid=108

БІБЛІОТЕКА НАЦІОНАЛЬНА ІСТОРІЯ 2000 БІБЛІОТЕКА УКРАЇНИ

Бібліотекарю-краєзнавцю

Ви тут: Про проект ▶ ІСТОРІЯ МІСТ І СІЛ УКРАЇНИ

ІСТОРІЯ МІСТ І СІЛ УКРАЇНИ


Пошук в матеріалах

Пошук в матеріалах сайту..

КРАЄЗНАВЧІ РЕСУРСИ НІБУ

- НОВЕ В КРАЄЗНАВЧІЙ РОБОТІ БІБЛІОТЕК
- ПУТІВНИК по КРАЄЗНАВЧИХ ВЕБ-РЕСУРСАХ
- ІСТОРІЯ МІСТ І СІЛ УКРАЇНИ
- АДМІНІСТРАТИВНО-ТЕРИТОРІАЛЬНИЙ УСТРІЙ УКРАЇНИ. ЗМІНИ І ДОПОВНЕННЯ
- ТЕОРІЯ, МЕТОДИКА І ПРАКТИКА БІБЛІОТЕЧНОГО КРАЄЗНАВСТВА
- КНИГИ З ІСТОРІЇ МІСТ І СІЛ УКРАЇНИ
- КОНТАКТИ

База даних «Історія міст і сіл України» є продовженням «Зведеної картотеки матеріалів з історії міст і сіл України». Пріоритетом при формуванні ресурсу залишається максимальне аналітичне розкриття змісту документів. БД формується за принципами визначеними у «Науково-методичних рекомендаціях з виявлення, відбору та опрацювання краєзнавчих документів для бази даних «Історія міст і сіл України», де докладно висвітлено методику складання бібліографічного запису, особливо створення уніфікованих географічних рубрик.



Історія міст і сіл України

< Назад

© 2020 Бібліотекарю-краєзнавцю

Бібліотекарю-краєзнавцю - АД x +

Не захищено | nibu.kiev.ua:8087/jirbis2/index.php?option=com_content&view=article&id=30&Itemid=388

БІБЛІОТЕКА НАЦІОНАЛЬНА ІСТОРІЯ 2000 БІБЛІОТЕКА УКРАЇНИ

Бібліотекарю-краєзнавцю

Ви тут: Про проект ▶ АДМІНІСТРАТИВНО-ТЕРИТОРІАЛЬНИЙ УСТРІЙ УКРАЇНИ. ЗМІНИ І ДОПОВНЕННЯ

АДМІНІСТРАТИВНО-ТЕРИТОРІАЛЬНИЙ УСТРІЙ УКРАЇНИ. ЗМІНИ І ДОПОВНЕННЯ


Пошук в матеріалах

Пошук в матеріалах сайту..

КРАЄЗНАВЧІ РЕСУРСИ НІБУ

- НОВЕ В КРАЄЗНАВЧІЙ РОБОТІ БІБЛІОТЕК
- ПУТІВНИК по КРАЄЗНАВЧИХ ВЕБ-РЕСУРСАХ
- ІСТОРІЯ МІСТ І СІЛ УКРАЇНИ
- АДМІНІСТРАТИВНО-ТЕРИТОРІАЛЬНИЙ УСТРІЙ УКРАЇНИ. ЗМІНИ І ДОПОВНЕННЯ
- ТЕОРІЯ, МЕТОДИКА І ПРАКТИКА БІБЛІОТЕЧНОГО КРАЄЗНАВСТВА
- КНИГИ З ІСТОРІЇ МІСТ І СІЛ УКРАЇНИ
- КОНТАКТИ

База даних створена для оперативного відображення інформації про зміни, що відбуваються в ході Адміністративної реформи, а також на виконання Закону України «Про засудження комуністичного та націонал-соціалістичного (нацистського) тоталітарного режимів та заборону пропаганди їхньої символіки». База даних відображає інформацію про поточні зміни в Адміністративно-територіальному устрої України такі, як перейменування, зміна статусу, меж чи підпорядкування населених пунктів, а також утворення територіальних громад. Всі бібліографічні записи створюються лише на основі офіційних джерел (друкованих або електронних), таких як «Відомості Верховної Ради України», «Офіційний вісник України», «Голос України», офіційний портал Верховної ради України, офіційні портали обласних рад народних депутатів, тощо



АДМІНІСТРАТИВНО-ТЕРИТОРІАЛЬНИЙ УСТРІЙ УКРАЇНИ. ЗМІНИ І ДОПОВНЕННЯ

<http://www.nibu.kiev.ua:8087/jirbis2/>

Новий “Словник вулиць...” як спонукання до систематизації міських топонімів



mkadastr.mariupolrada.gov.ua/cf +

← → ↻ Не захищено | mkadastr.mariupolrada.gov.ua/cform/Street_list_01.12.2019.htm

СЛОВНИК вулиць міста Маріуполя (за адміністративними районами), селищ Сартана, Старий Крим, Талаківка, сіл Виноградне, Приморське, Піонерське					СЛОВАРЬ улиц города Мариуполя (по административным районам), посёлков Сартана, Старый Крым, Талаковка, сёл Виноградное, Приморское, Пионерское					
Станом на 23.01.2020										
Центральний район					Центральный район					
№ з/п	Унікальний номер в Реєстрі вулиць	Тип	Назва українською	Назва російською	Документ про присвоєння чи зміну найменування			Місцерозташування на території	Попередня назва чи написання	Примітка
					Дата	Номер	Видавник			
1	1329	вул.	1 Азовська	1 Азовская	28.01.2016	7/4-39	Маріупольська міська рада	від вул. Мініна до вул. 2 Азовська		
2	1330	вул.	1 Калочник	1 Калочник	28.01.2016	7/4-39	Маріупольська міська рада	від вул. Кальчанська до вул. 1-ша		
3	2957	вул.	1 Матросова	1 Матросова	03.03.2017	7/16-1230	Маріупольська міська рада	від вул. Мікрічкова до вул. 1 Азовська (вулиця складається із двох частин)	стара назва - вул. Матросова (укр.)	
4	1337	вул.	2 Азовська	2 Азовская	28.01.2016	7/4-39	Маріупольська міська рада	від вул. Мікрічкова до 1 Азовська	стара назва - вул. Матросова (укр.)	
5	1338	вул.	2 Калочник	2 Калочник	28.01.2016	7/4-39	Маріупольська міська рада	від вул. Правобережна до вздовж річки Калочник		
6	1341	бульв.	221 Стрількової дивізії	221 Стрелковой дивизии	28.01.2016	7/4-39	Маріупольська міська рада	від вул. Зелінського до просп. Будівельників		
7	1347	вул.	3 Азовська	3 Азовская	28.01.2016	7/4-39	Маріупольська міська рада	від вул. 4 Азовська до вул. 2 Азовська		
8	1349	вул.	4 Азовська	4 Азовская	28.01.2016	7/4-39	Маріупольська міська рада	від вул. 3 Азовська		
9	1359	вул.	9 Авіадивізії	9 Авиадивизии	28.01.2016	7/4-39	Маріупольська міська рада	від бульвара Шевченка до вул. Гранітна	стара назва - вул. Безіменна (укр.)	
10	1413	вул.	А.Кунінді	Кунинджи	03.03.2016	7/5-92	Маріупольська міська рада	від просп. Поворотний до вул. 1 Калочник	стара назва - вул. Артема (укр.), ул. Свободы (рос.); стара назва частини вулиці - ул. Таганрогская (рос.), ул. Больничная (рос.)	
11	1376	вул.	Авіаційна	Авиационная	28.01.2016	7/4-39	Маріупольська міська рада	від вул. Бахмутська до вул. Моцарта		
12	1377	пров.	Авіаційний	Авиационный	28.01.2016	7/4-39	Маріупольська міська рада	пересікає вул. Головіна з 2-х сторін тупики і пров. Авіаційний продовжується від вул. Авіаційна до вул. Берегова		
13	1418	вул.	Аеродромна	Аэродромная	28.01.2016	7/4-39	Маріупольська міська рада	від вул. Матросова до пров. Трамвайний		
14	1419	пров.	Аеродромний	Аэродромный	28.01.2016	7/4-39	Маріупольська міська рада	від пров. Трамвайний до вул. Матросова		
15		вул.	Азовська	Азовская	28.01.2016	7/4-39	Маріупольська міська рада			
16	1382	пров.	Азовський	Азовский	28.01.2016	7/4-39	Маріупольська міська рада			
17	1415	пров.	Артилерійський	Артиллерийский	28.01.2016	7/4-39	Маріупольська міська рада	від просп. Металургів до пров. Зенітний		
18	2619	вул.	Архітектора Нільсена	Архитектора Нильсена	24.10.2018	7/36-3191	Маріупольська міська рада	від вул. Семенішина до просп. Миру та від вул. Митрополитська до пров. Каретний	стара назва - вул. Енгельса (укр.), ул. Константиновская (рос.)	частина вул. Енгельса, яка залишилась після часткового перейменування на вул. ім.

http://mkadastr.mariupolrada.gov.ua/cform/Street_list_01.12.2019.htm

Повернення назв вулицям старої частини міста


<http://vobimara.blogspot.com/2016/03/25.html>



1978



1989



...А проснулись на Итальянской

Да, жители старой части улицы Апатова — от ее начала до металлургического института — отныне живут на Итальянской. От здания института и далее она осталась улицей Апатова. Мариупольский горсовет на очередной сессии принял решение утвердить перечень улиц, площадей и объектов культурно-социального назначения, предложенных к переименованию.

Этот перечень открывается улицей Апатова, а далее гласит:

Улице 1 Мая вернуть историческое наименование «Георгиевская улица».

Улице Донбасской — «Николаевская улица».

Улице Карла Либкнехта на участке от начала до пр. Металлургов вернуть историческое наименование «Митрополитская» улица».

Улице Ивана Франко — «Фонтанная улица».

Улице Комсомольской — «Еваторийская».

Улице Пролетарской — «Кафайская».

Улице Красноармейской — «Готфрейская».

Улице Куинджи — «Карасевская улица».

Улице К. Маркса — «Греческая улица».

Улице Советской — «Харлампиевская улица».

Улице III Интернационала — «Торговая улица».

Переулку К. Либкнехта — «Кузнечная улица».

Площади, где расположен автовокзал, вернуть историческое наименование «Успенская площадь».

Улице Розы Люксембург вернуть историческое наименование «Земская улица», в ее составе оставить наименование «Гамбаровский спуск».

Поселку Приморское вернуть историческое название «Сартана».

Решение принято в соответствии с предложениями нашей комиссии. На сессии очень аргументировано, взвешенно выступил Краевел и писатель Лев Гиринский рассказал об исторических названиях, ответил на вопросы депутатов по поводу финансовых затрат, нумерации домов.

Наверняка эти люди весьма интересуют и горожан, поэтому спешу им сообщить, что нумерация остается прежней, а непредусмотренных затрат практически не будет, поскольку смена, обновление табличек и так производится ежегодно, просто жители это не всегда замечают.

Решение о возвращении поселку Приморское названия «Сартана» должно быть утверждено в Верховном Совете Украины. Все остальные переименования утвержд. даются на уровне города.

Обсуждение на сессии происходило относительно спокойно. Наиболее сложно решались вопросы об улицах Ивана Франко и Куинджи. Не прошли предложения о переименовании проспектов Металлургов и Строителей. Последнему предлагалось присвоить название «Улица Феодиста Хартаха».

Остался открытым вопрос о главной улице города. После Нового года мариупольчан будет предложен какой-либо вариант общегородского обсуждения, а его результаты станут основой решения на февральской сессии горсовета.

Т. КОРОСТЕЛОВА.

1991

По просьбе читателей Новое, оно же незабытое старое

Наша газета не раз публиковала материалы, посвященные возврату исторических названий улиц Мариуполя. Но к нам продолжают поступать письма с просьбой еще раз напечатать список переименований. Выполняем эту просьбу.

СПИСОК улиц исторической части Мариуполя, переименованных решением горсовета от 19 декабря 1991 г.

Улице Апатова на участке от ее начала до здания металлургического института вернуть историческое название «Итальянская улица». От здания института и далее оставить наименование «Улица Апатова».

Улице 1 Мая вернуть историческое наименование «Георгиевская улица».

Улице Донбасской вернуть историческое название «Николаевская улица».

Улице Карла Либкнехта на участке от начала до проспекта Металлургов вернуть историческое наименование «Митрополитская улица».

Улице Ивана Франко вернуть историческое наименование «Фонтанная улица».

Улице Комсомольской вернуть историческое наименование «Еваторийская».

Улице Пролетарской вернуть историческое наименование «Кафайская».

Улице Красноармейской вернуть историческое наименование «Готфрейская».

Улице Куинджи вернуть историческое наименование «Карасевская».

Улице К. Маркса вернуть историческое наименование «Греческая улица».

Улице Советской вернуть историческое наименование «Харлампиевская улица».

Улице III Интернационала вернуть историческое наименование «Торговая улица».

Переулку им. К. Либкнехта вернуть историческое наименование «Кузнечная улица».

Площади, где расположен автовокзал, вернуть историческое наименование «Успенская площадь».

Улице Розы Люксембург вернуть историческое наименование «Земская улица»; в ее составе оставить наименование «Гамбаровский спуск».

Повернення назв вулицям старої частини міста *Територіальні межі*

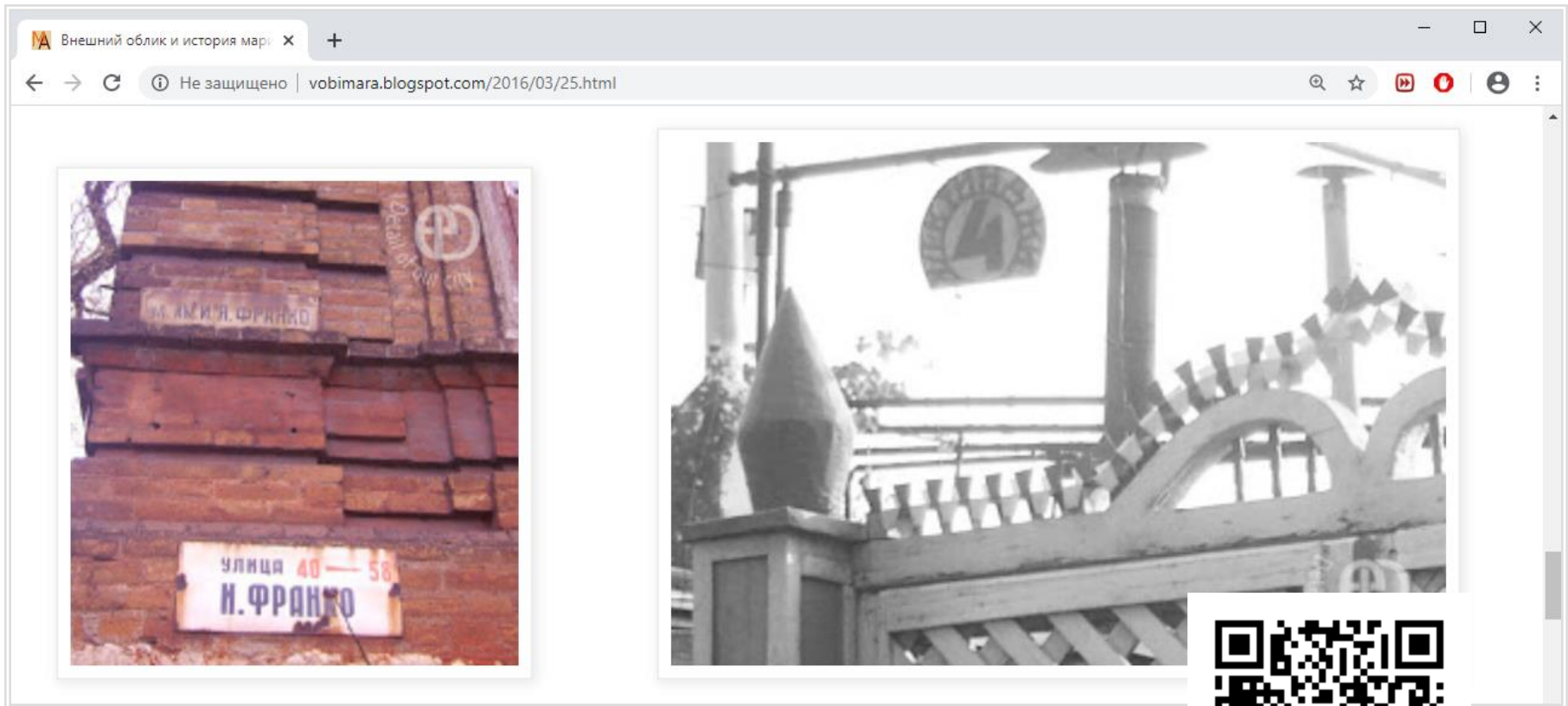


Фрагмент
плану Маріуполя,
опублікованого
у 1903 р.
І.Е.Олександровичем
з додатковими
позначками
маріупольського
краєзнавця
О.М.Карпенка



http://papacoma.narod.ru/articles/mariupol_planes.htm

Повернення назв вулицям старої частини міста *Зниклі митці*



<http://vobimara.blogspot.com/2016/03/25.html>



Повернення назв вулицям старої частини міста



***Територіальна
межа і адреси
будинків межі
XIX-XX ст.***

Повернення назв вулицям старої частини міста

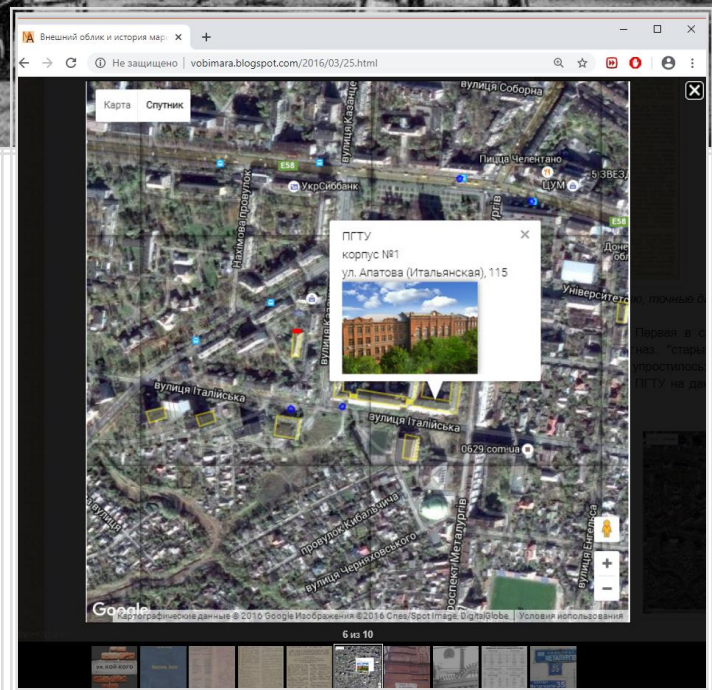
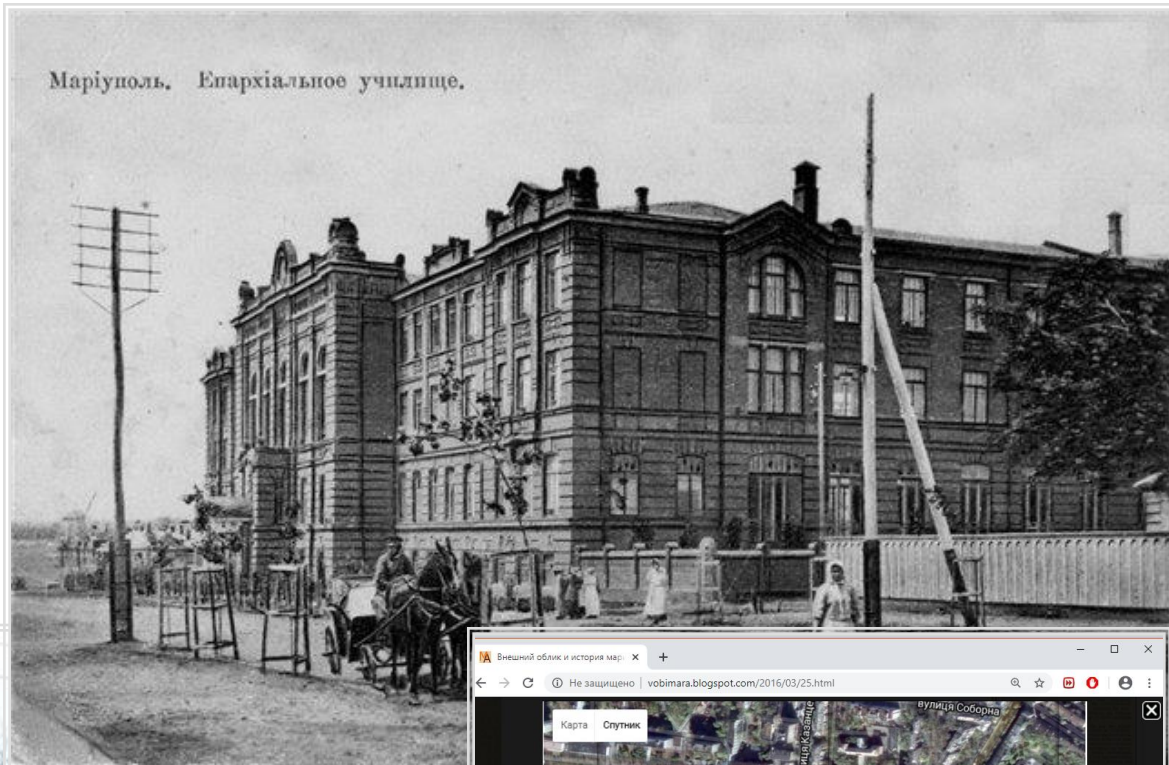


Фото – за мат. сайту <https://www.shukach.com/uk>

Додаток 2
до рішення міської ради
від 28.01.2016 № 7/4-39

СЛОВНИК
вулиць міста Маріуполя
(за адміністративними районами),
селищ Саргана,
Старий Крим, Талаковка

СЛОВАРЬ
улиц города Мариуполя
(по административным районам),
поселков Саргана,
Старый Крым, Талаковка

Центральный район

Центральный район

Тип	Назва	Назва російською	Назва до перейменування	Зауваження
вулиця	1 Азовська	1 Азовская		
вулиця	1 Кальчик	1 Кальчик		
вулиця				Галана Я., Я.Галана, Яна Галана
провулок	Ясний	Ясний		

Приморський район

Приморский район

Тип	Назва	Назва російською	Назва до перейменування
вулиця	I Озерна	I Озерная	
провулок	II Зінцевий	II Зинцевый	
провулок	II Зінцевий спуск	II Зинцевый спуск	
провулок	III Зінцевий	III Зинцевый	
провулок	III Зінцевий спуск	III Зинцевый спуск	
вулиця	Азовської військової флотилії	Азовской военной флотилии	Червоної Азовської флотилії

вулиця	Солов'їна	Соловьиная		
провулок	Солов'їний	Соловьинный		
провулок	Слобідський	Слободской	Котовського	
вулиця	Спартаківська	Спартакoвская		
провулок	Спартаківський	Спартакoвский		
тупик	Спартаківський	Спартакoвский		
провулок	Спортивний	Спортивный		
інший	спуск Артема	спуск Артема		Старе написання – Артема узвіз
інший	спуск Вокзальний	спуск Вокзальный		Старе написання – Вокзальный узвіз
інший	спуск Гамперський	спуск Гамперский		Старе написання – Гамперський узвіз
вулиця	Станюковича	Станюковича		
вулиця	Суворова	Суворова		
вулиця	Сумська	Сумская		
провулок	Сумський	Сумской		






Про затвердження Правил написання українських географічних назв на картах та в інших виданнях

Документ **z0957-14**, чинний, поточна редакція – **Прийняття** від 29.07.2014
(Остання подія – **Набрання чинності**, відбулась 02.09.2014. Подивитися в історії?)

Зберегти Зміст документа Картка документа Пошук у тексті Текст для друку

Перейменування і варіанти написання



МІНІСТЕРСТВО АГРАРНОЇ ПОЛІТИКИ ТА ПРОДОВОЛЬСТВА УКРАЇНИ

НАКАЗ

29.07.2014 № 282

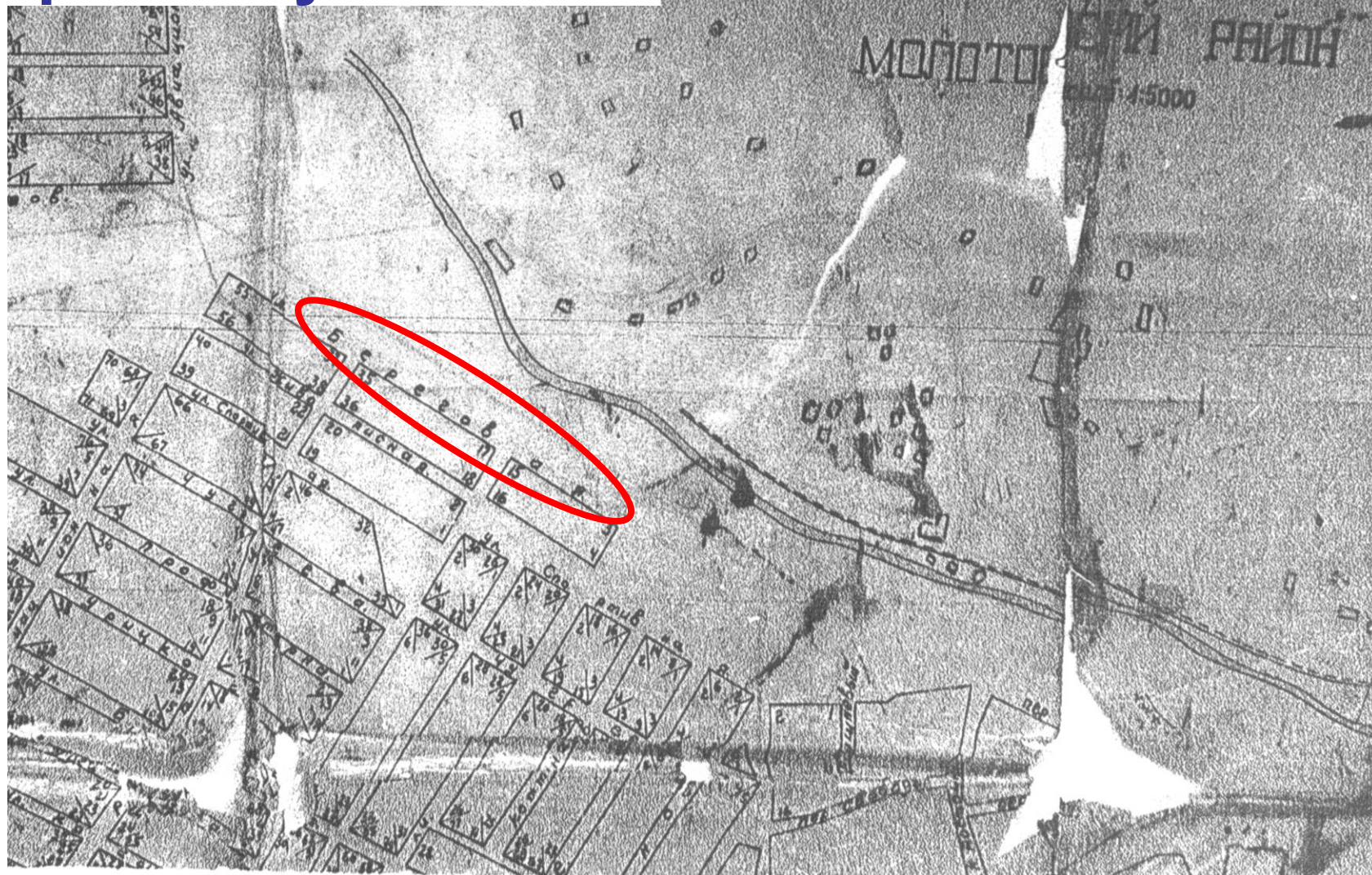
Зареєстровано в Міністерстві юстиції України
13 серпня 2014 р.
за № 957/25734

туристичний об'єкт	
узвіз	descent
укріплення	fortification
улоговина	с

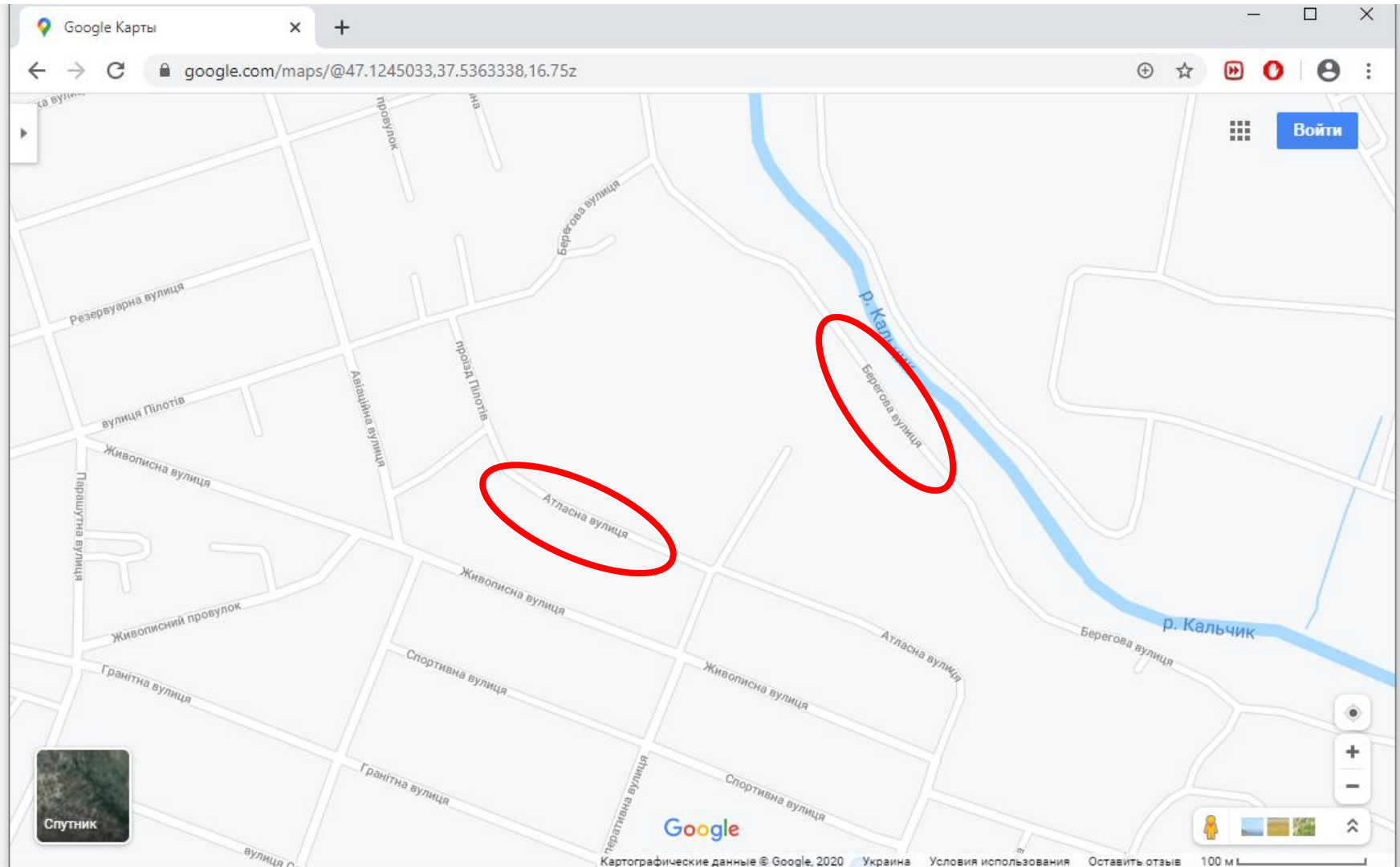


<https://zakon.rada.gov.ua/laws/show/z0957-14>

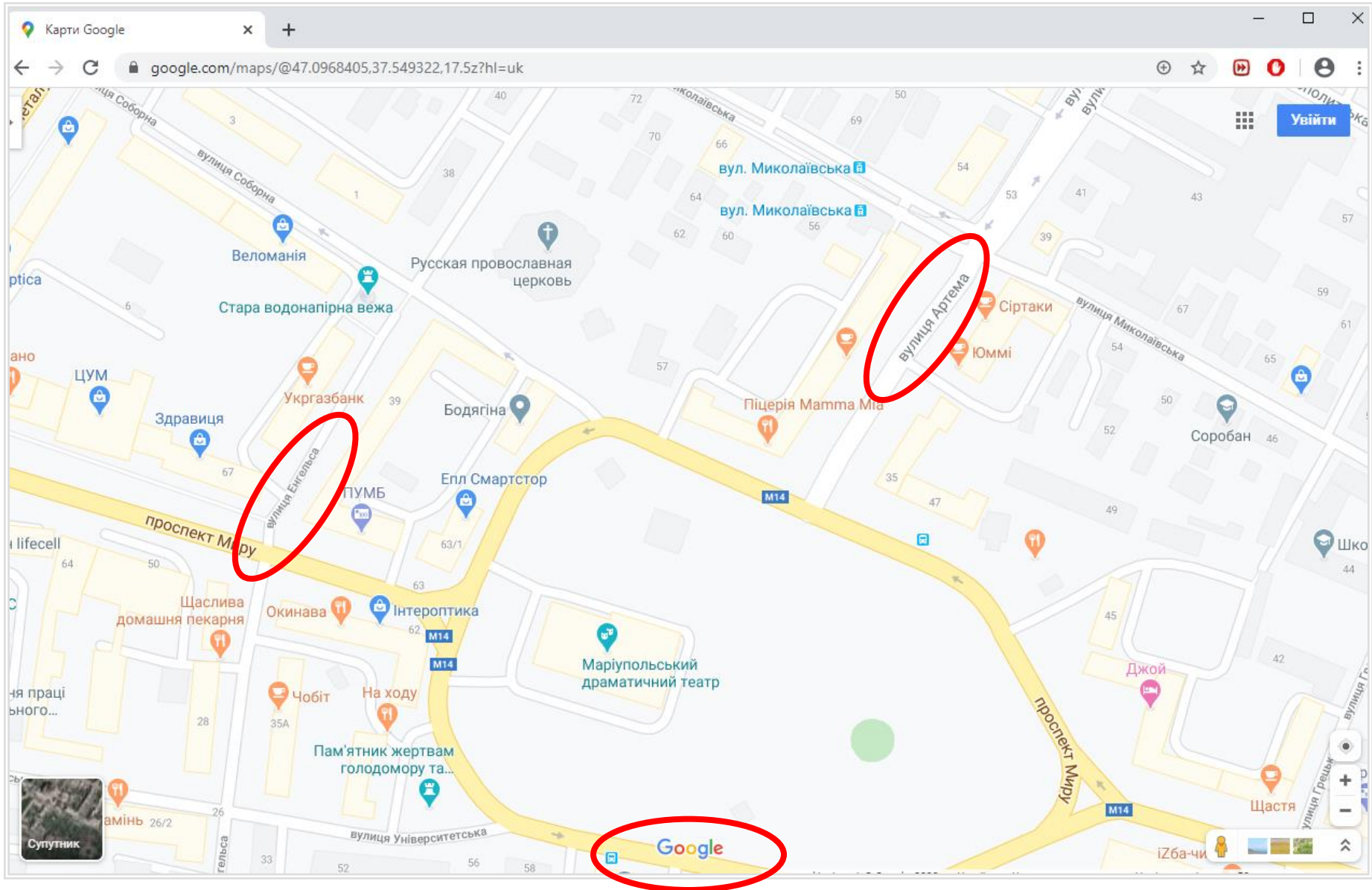
Помилки перекладу *versus* перейменування?



Помилки перекладу *versus* перейменування?



Проблемні й відредаговані онлайн-мапи



<https://www.google.com/maps/@47.0968405,37.549322,17.5z?hl=uk>

Проблемні й відредаговані онлайн-мапи

Маршрути і розклади руху

martrans.gov.ua/#minibus/136/a-b/10492/map

Маршрути і розклади руху

Повернутися до маршрутів Друкувати

ua ru en de fr

136 пл. Визволення - сел. Каменськ

Зупинка пл. Визволення 1 136

	понеділок	вівторок
5	00 13 26 39 52	05 00 12 23 34 46 57
6	05 18 31 44 57	06 08 20 31 43 54
7	10 23 36 49	07 05 17 28 39 51
8	02 15 28 41 54	08 02 14 25 36 48 59
9	07 20 33 46	9 10 22 33 45
10	12 40	10 07 37
11	06 19 32 45 58	11 00 11 22 34 45 57
12	11 24 37 50	12 08 19 31 42 53
13	03 16 29 42 55	13 05 16 28 39 50
14	08 21 34 47	14 02 13 24 36 47 59
15	00 13 26 39 52	15 11 21 33 44 55
16	05 18 31 44 57	16 07 18 30 42 52
17	10 23 36 49	17 04 15 26 37
18	02 15 28 41 54	18 01 13 23 39 57
19	07 33	19 38
20	12 38	20 08 38

	у вихідні і святкові дні
5	00 19 37 55
6	13 31 50
7	08 26 44
8	02 21 39 57
9	15 52
10	14 51
11	09 27 45
12	04 22 40 58



OpenStreetMap

openstreetmap.org/#map=17/47.09888/37.55194

Правка История Экспорт

GPS-треки Дневники участников Авторские права Помощь О проекте

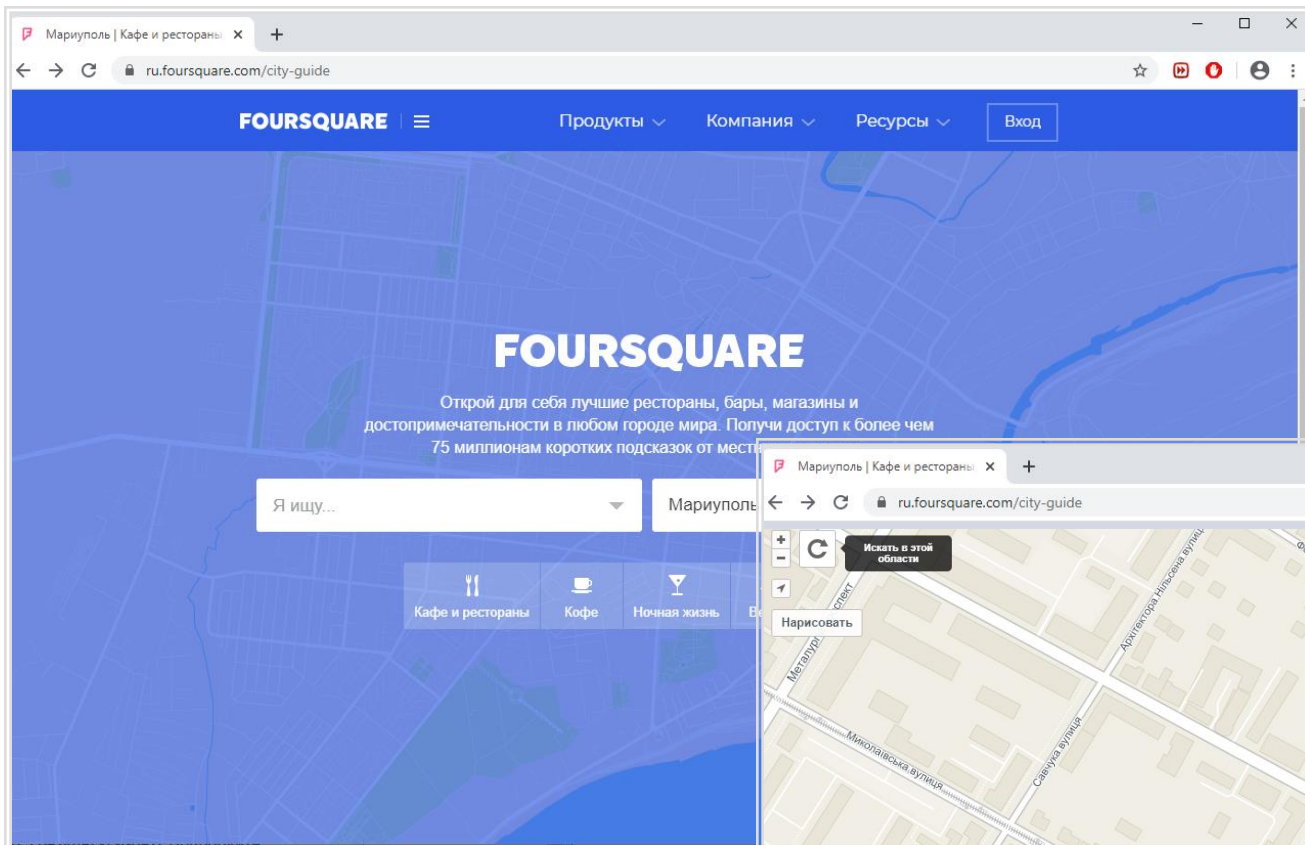
Войти Зарегистрироваться

Поиск Где это? Найти



<https://www.openstreetmap.org/#map=14>

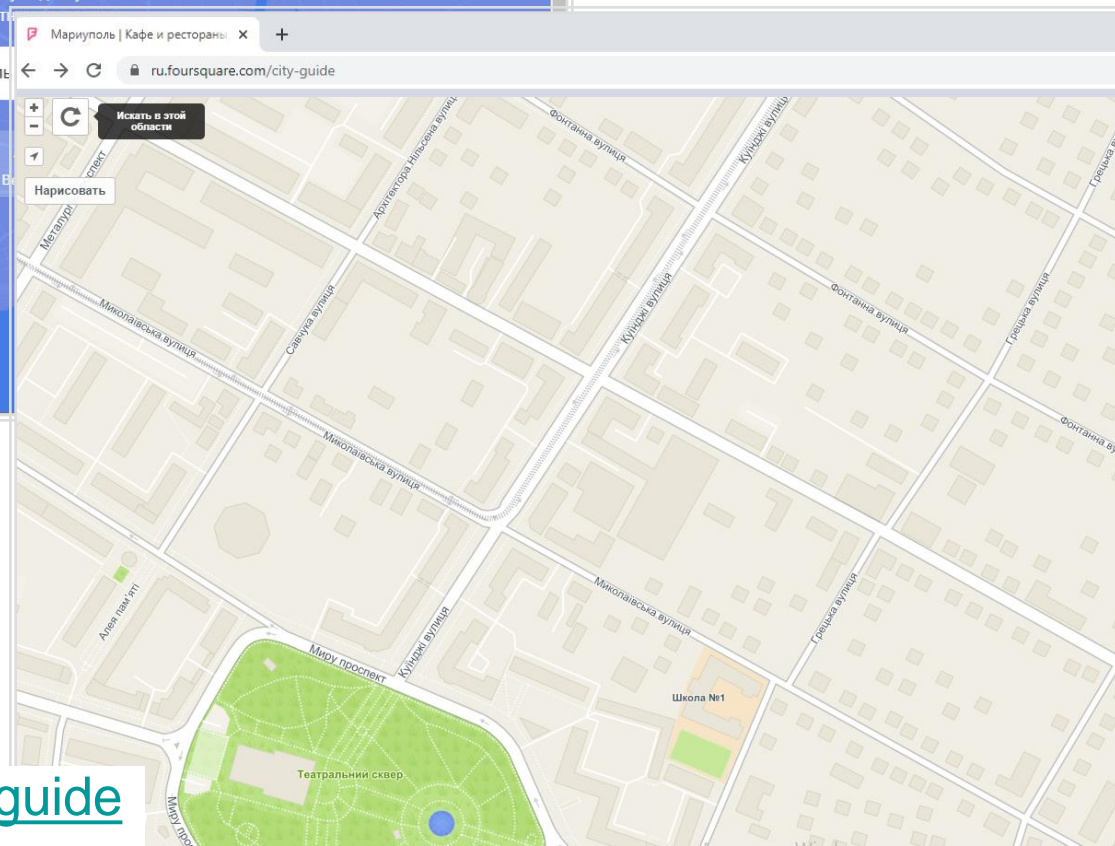
Проблемні й відредаговані онлайн-мапи



Foursquare



<https://ru.foursquare.com/city-guide>



Електронна база даних НБ МДУ

“Топоніміка Маріуполя: перейменування” (на поч. лютого 2020 р. – Центральний р-н)

Наукова бібліотека МДУ (м.Маріуполь) | Не захищено | slibr.mdu.in.ua

Графік роботи | Контакти | Як нас знайти

Наукова бібліотека МДУ
Наукова бібліотека
Маріупольського державного університету

Новини і події

Доброго дня вам, шановний гість!
Дякуємо, що завітали на сайт нашої бібліотеки!

Інформація, на відміну від ресурсів, існує для того, щоб нею ділитися.
Роберт Кіосакі

Шановний читачу!
Дякуємо за вашу увагу до наукової бібліотеки МДУ.
Ми раді зустріти вас у читальній залі.
Ваша бібліотека

Запрошуємо до участі в акції "Подаруй знання бібліотеці!"
(для збільшення написати на зображення)

В English Speaking Movie Fans Club спілкувались на тему існування долі
[Читати далі...](#)

В English Speaking Club Teens продовжили знайомство зі штатами Америки

WOL Наукова бібліотека МДУ
WINDOW ON AMERICA

SCOPUS Доступ в МДУ

Web of Science Доступ в МДУ

Бажаєте бути в курсі новин нашої бібліотеки?
Вкажіть Ваш email:
Підписатися
Сформувати за допомогою [ReCaptcha](#)

НБ МДУ в мережі Інтернет

Видання бібліотеки

Опитування Вікторини

Меню

Електронні бази даних НБ МДУ

ЕЛЕКТРОННИЙ КАТАЛОГ

ЕЛЕКТРОННА КАРТОТЕКА СТАТЕЙ

Отправлять нам сообщение jvosite

<http://slibr.mdu.in.ua/>

ЕБД “Топоніміка Маріуполя...”

Наукова бібліотека Маріупольського державного університету

Топоніміка Маріуполя: перейменування (Центральний р-н) - стандартный поиск

Зона пошуку

Назва
Ключові слова (сортування за релевантністю)
Автор
Назва
Рік видання

Пошук

2020

Грудень	Листопад	Жовтень
Вересень	Серпень	Липень

Вид пошуку

- Стандартний
- Розширений
- Професійний
- Розподілений
- За словником

Бази даних

- Електронний каталог НБ МДУ
- Електронна картотека статей НБ МДУ
- Зведена база періодичних видань бібліотек м.Маріуполя
- Періодичні видання у вільному доступі
- На допомогу бібліотечно-інформаційній діяльності
- Топоніміка Маріуполя: перейменування (Центральний р-н)

Наукова бібліотека Маріупольського державного університету

Топоніміка Маріуполя: перейменування (Центральний р-н) - стандартный поиск

Зона пошуку

Назва
Артем

Пошук

- АРТЕМА ВУЛ. - СТАРА НАЗВА (ВКАЗАНА У 2019)
- АРТЕМА СП. - СТАРА НАЗВА (ВКАЗАНА У 2019)
- АРТЕМА СП. - СТАРА НАЗВА (ПЕРЕКЛАД ВКАЗАНОЇ У 2019)
- АРТЕМА УЗВІЗ - СТАРЕ НАПИСАННЯ (ВКАЗАНЕ У 2019)
- АРТЕМА УЛ. - СТАРА НАЗВА (ПЕРЕКЛАД ВКАЗАНОЇ У 2019)

Вересень	Серпень	Липень
Червень	Травень	Квітень
Березень	Лютий	Січень

Правила складання запиту під час пошуку 2

Обравши необхідну зону пошуку (ключові слова, автор, назва, рік видання), введіть запит у полі введення:

- Під час пошуку за **ключовими словами** - фразу природною мовою. Ключові слова формуються практично із всіх полів бібліографічного опису. Фраза розбивається на окремі слова (цифри не враховуються!), які морфологічно нормалізуються (тільки для слів російською мовою!). Під час пошуку за ключовими словами застосовується алгоритм ранжування знайдених документів: перелік результатів пошуку сортується у порядку зменшення пріоритету документа. Чим більше в знайденому документі слів із запиту, тим ці слова ближче один до одного і чим більша їх сумарна вага - тим вище місце документа у результаті пошуку.

Посилання "Знайти схожі", яка виображається в бібліографічному описі знайдених записів, формує запит на ключові слова запису.

юю - прізвище або початок назви (у випадку якщо вона точно відома). У одного автора (або одну назву).
ня (одне число).

2

3

4

QR code

http://ebd.mdu.in.ua/cgi-bin/irbis64r_12/cgiirbis_64.exe?LNG=uk&C21COM=F&I21DBN=TMP&P21DBN=TMP&S21FMT=&S21ALL=&Z21ID=&S21CNR=

