

Національний педагогічний університет
імені М.П.Драгоманова

Українська Академія Наук

Тілея

Науковий вісник

Збірник наукових праць

- Історичні науки
- Філософські науки
- Політичні науки

Випуск 29

Київ – 2009

Збірник засновано 2004 року
Вихід з друку – щомісячно

Фахове видання з історичних, філософських та політичних наук затверджено постановою Президії ВАК України від 14 вересня 2006 року № 1-05/8 (доповнення до переліку № 18, Бюлетень ВАК України № 10, 2006)

Свідоцтво про державну реєстрацію друкованого засобу масової інформації серія КВ № 11192-72 ПР від 5 травня 2006 р.

Головний редактор – ВАШКЕВИЧ В.М.,
доктор філософських наук, академік Української академії наук

Відповідальний секретар – КРИВОШЕЯ В.В.,
доктор історичних наук, академік Української академії наук

РЕДАКЦІЙНА КОЛЕГІЯ:

З історичних наук:

АНДРУСИШИН Б.І., доктор історичних наук, професор,
академік Академії наук вищої школи України

ВОЙЦЕХІВСЬКА І.Н., доктор історичних наук, професор

ГОНЧАР Б.М., доктор історичних наук, професор

ДРОБОТ І.І., доктор історичних наук, професор

КОЛЕСНИК В.Ф., доктор історичних наук, професор,
член-кореспондент Національної академії наук України

КОТЛЯР Ю.В., доктор історичних наук, професор

МИХАЙЛЮК В.П., доктор історичних наук, професор

НЕСТУЛЯ О.О., доктор історичних наук, професор,
академік Української академії наук

СОЛДАТЕНКО В.Ф., доктор історичних наук, професор,
член-кореспондент Національної академії наук України

СУШКО О.О., доктор історичних наук, професор

МАКАРЧУК С.С., кандидат історичних наук, доцент

ФІРОВ П.Т., кандидат історичних наук, доцент

З філософських наук:

АНДРУЩЕНКО В.П., доктор філософських наук, професор,
член-кореспондент Національної академії наук України,
академік Академії педагогічних наук України

БЕХ В.П., доктор філософських наук, професор,
академік Української академії політичних наук

БОНДАРЕНКО О.В., доктор філософських наук, доцент

ВОЛИНКА Г.І., доктор філософських наук, професор

ГАВЕЛЯ В.Л., доктор філософських наук, професор

КУЦЕПАЛ С.В., доктор філософських наук,
професор, академік Української академії наук

ЗАКОВИЧ М.М., доктор філософських наук, професор

МИХАЛЬЧЕНКО М.І., доктор філософських наук,
професор, член-кореспондент Національної академії наук України,
академік Української академії політичних наук

ОНИПКО О.Ф., доктор технічних наук, академік Української академії наук

ХАЛАМЕНДИК В.Б., доктор філософських наук, доцент

АКОПЯН В.Г., кандидат філософських наук, академік Української академії наук

ХІМЧЕНКО О.Г., кандидат філософських наук, професор,
член-кореспондент Української академії наук

З політичних наук:

БАБКІНА О.В., доктор політичних наук, професор

БАЛАБАНОВ К.В., доктор політичних наук, професор

БІДЗЮРА І.П., доктор політичних наук, професор

ІВАНОВ М.С., доктор політичних наук, професор

КАРТУНОВ О.В., доктор політичних наук, професор,
академік Української академії політичних наук

КОТИГОРЕНКО В.О., доктор політичних наук,
академік Української академії політичних наук

ОНИЩЕНКО І.Г., доктор політичних наук, професор

РИМАРЕНКО С.Ю., доктор політичних наук, професор

ШАПОВАЛ Ю.І., доктор історичних наук,
професор, академік Української академії політичних наук

ШКЛЯР Л.Є., доктор політичних наук, професор

Гілея* (науковий вісник): Збірник наукових праць / Гол. ред. В.М. Вашкевич. – К., 2009. – Випуск 29. – 446 с.

Друкується за рішенням:

Вченої ради Національного педагогічного університету імені М.П. Драгоманова (протокол № 4 від 26 листопада 2009 р.); Президії Української Академії Наук (протокол № 09-11-26/1 від 26 листопада 2009 р.)

Концепція збірника базується на багатоплановому науковому висвітленні проблем інформаційної цивілізації, що формується. Основні рубрики охоплюють галузі історичних, філософських та політичних наук. Розрахований на фахівців гуманітарних та соціально-політичних наук.

*Гілея — в стародавні часи територія лісової Скіфії між Борисфеном (Дніпром) і Гіпанісом (Південним Бугом). Рештки цієї «лісової квітки» залишилися до теперішнього часу на території Миколаївської та Херсонської областей. (Докладніше див.: Геродот. Історія. IV.16-25).

© Редакційна колегія, 2009

© Автори статей, 2009

© Національний педагогічний університет імені М.П. Драгоманова, 2009

© Українська академія наук, 2009

УДК: 903.5(477.62-22)(045) Кульбака К.В., Забавін В.О.,
Небрат С.Г.

Курган срубної культури біля с. Коминтерново

Обґрунтовується необхідність публікації матеріалів розкопок Мариупольської археологічної експедиції. Запроваджується до наукового обігу результати розкопок кургану доби пізньої бронзи біля с. Коминтерново Новоазовського р-ну Донецької області.

Ключові слова: археологія, поховання, Мариупольська археологічна експедиція, с. Коминтерново.

(стаття друкується мовою оригіналу)

Кульбака К.В., Забавін В.О., Небрат С.Г.

Курган срубной культуры у с. Коминтерново

Обосновывается необходимость публикации материалов раскопок Мариупольской археологической экспедиции. Вводятся в научный оборот результаты раскопок кургана эпохи поздней бронзы около с. Коминтерново Новоазовского р-на Донецкой области.

Ключевые слова: археология, погребение, Мариупольская археологическая экспедиция, с. Коминтерново.

При изучении культур бронзового века Украины одной из важных и актуальных задач является публикация грандиозного фонда источников, созданного за несколько десятилетий вследствие спасительных работ на новостройках. К сожалению, многие материалы, полученные в результате исследований новостроечных экспедиций, продолжают оставаться неопубликованными. Без решения этой первичной проблемы невозможны дальнейшие исследования широкого спектра, обоснованные современным состоянием источниковой базы. Как известно, материалы исследова-

ний XIX – первой половины XX в. в значительной степени устарели, во многих отношениях неудовлетворительны, сохранились фрагментарно, а в некоторых случаях безвозвратно погибли. Одной из причин такого состояния явилось недостаточное количество своевременных публикаций в прошлом и их ограниченная, неадекватная источнику, преимущественно словесная форма, что уже неоднократно отмечалось исследователями [1, с.74-75]. В связи с таким положением представляется необходимым подготовка и введение в научный оборот результатов раскопок Мариупольской археологической экспедиции Института археологии АН Украины.

Курган находился в 2-х км к западу от села Коминтерново Новоазовского района Донецкой области на правой обочине дороги Мариуполь – Коминтерново. Рядом с курганом, с западной его стороны, был сооружен водный бассейн для оросительной системы. Северо-восточнее данного кургана, в 20 м от него раньше находился еще один курган, но был спланирован и через него проложена асфальтированная дорога.

Исследованный курган имел высоту немногим более 1 м, диаметр – 20 м. Раскопки его производились в 1986 году под руководством В.К. Кульбаки методом параллельных траншей с оставлением бровок между ними.

В стратиграфическом разрезе (по Западной стороне центральной бровки) прослежены следующие слои: материковый суглинок на глубине 1,6 м от Р, погребенная почва – 1,05 м от Р, гумусированная насыпь.

Под Р, немного ниже уровня ДГ, обнаружен материковый выкид мощностью до 0,25 м, предположительно из основного погребения. Также в бровках хорошо прослеживались грабительские ямы. Со слов местных жителей, данный курган разрушался грабителями в конце 40-х годов XX ст. На карте начала XX ст., хранящейся в Мариупольском краеведческом музее, этот курган обозначен под названием «Розрита могила».

В процессе раскопок в кургане обнаружено 9 грабительских ям, углубленных до материка (Рис.1). В насыпи и на поверхности кургана часто встречались фрагменты амфоры красного цвета.

В кургане обнаружено три срубных погребения и одно неопределенно, а также три сосуда срубной культуры в насыпи кургана.

ПОГРЕБЕНИЕ 2 (Рис.2.1). На расстоянии 1,75 м от центра, под углом 170°, на уровне 0,37 м от Р. Погребение обнаружено в насыпи, контуры ямы не прослеживались. Кости рук и ног взрослого человека в плохой сохранности.

Погребенный лежал на левом боку, скорчено, головой на В. К ЮВ от костяка находился сосуд.

Сосуд приземистых пропорций с едва намеченным ребром и очень широким устьем. Поверхность серого цвета, с пятнами черного нагара, шероховатая, со следами заглаживания снаружи и внутри. По ребру сосуд орнаментирован прочерченной линией и наколами острой палочки. На плечиках орнамент в виде прочерченного зигзага. Высота 14,7 см, диаметр дна 10,7 см, боков – 21,5 см, венчика – 18,7 см (Рис.3.1).

ПОГРЕБЕНИЕ 3 (Рис.2.2). На расстоянии 5,25 м, под углом 90°, на уровне 0,57 м от Р. В насыпи обнаружено овальное кольцо из каменной кладки размерами 1,5 x 1,0 м, длинной осью ориентированное по оси З – В. Внутри него, у восточной стенки обнаружено два сосуда. Кости отсутствовали.

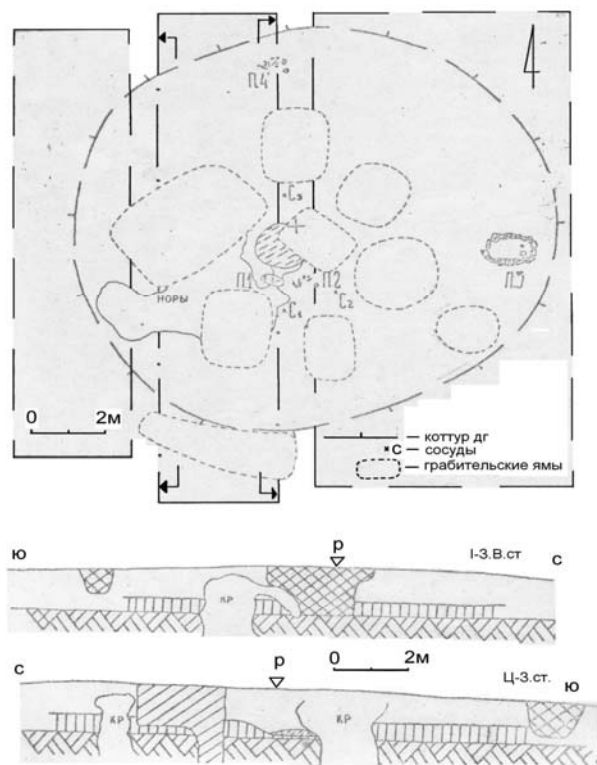


Рис.1. Общий план кургана и профили бровок.

Сосуд 1. Большой сосуд на узком дне с очень широким устьем, ребро чуть выделено, венчик слегка отогнут наружу, по плечикам орнаментирован косыми вертикальными насечками. У дна закраина. Поверхность серого цвета, шероховатая, со следами лощения. Под венчиком имеются два сквозных отверстия, расположенные на расстоянии 4см друг от друга. Высота 17,6см, диаметр дна 9,5см, венчика – 21,0см, боков – 21,5см (Рис.3.3).

Сосуд 2. Маленький сосуд баночной формы. Без орнамента. Поверхность серого цвета, шероховатая. У дна закраина. Венчик чуть загнут внутрь. Высота 7,5см, диаметр дна 7,7см, венчика – 11,4см (Рис.3.6.).

ПОГРЕБЕНИЕ 4 (Рис.2.3). Располагалось на расстоянии 5,25м от центра, под углом 352° , на уровне 0,42м от Р. Погребение находилось в насыпи, контуры ямы не прослеживались. Костяк подростка плохой сохранности, скорчено на левом боку, головой на ВСВ. Ноги в коленях согнуты под острым углом, в тазобедренном суставе – под прямым углом. Руки согнуты в локтях кистями к черепу. У черепа находился сосуд.

Сосуд остророберный, плечики орнаментированы зигзагом, образующим композицию из треугольников без основания. Треугольники

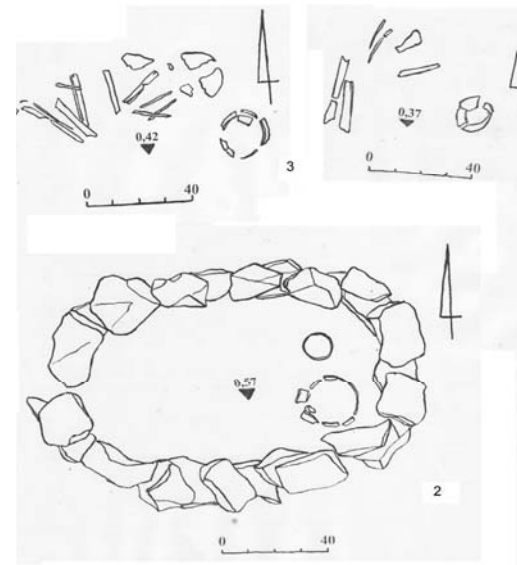


Рис 2.1. – погребение 1/2; 2.2 – 1/3; 2.3 – 1/4.

заштрихованы косыми параллельными линиями. Три треугольника имеют иную штриховку. Под венчиком орнамент из вертикальных параллельных черточек. Техника исполнения орнамента – оттиски палочки обмотанной веревочкой. Венчик прямой, край срезан. Поверхность сосуда шероховатая, красного цвета, с черными пятнами. Внутри сосуд серый с расчесами. Высота 13,4см, диаметр дна 8,8см, венчика – 17,6см, боков – 18,3см (Рис.3.4.).

В насыпи кургана обнаружено три сосуда срубной культуры. Два – в центральной бровке, один в 1-В траншее.

Сосуд 1 (центральная бровка, 3м-Ю). Сосуд баночной формы без орнамента. Венчик слегка отогнут наружу, у дна закраина. Имеет слабовыраженные плечики. Поверхность темно-серого цвета, подлощена, с расчесами. Высота 14,7см, диаметр дна 9,6см, венчика – 16,6см, боков – 16,0см (Рис.3.5.).

Сосуд 2 (1-В траншея). Фрагмент сосуда – часть стенки с венчиком. Венчик отогнут наружу, под ним два ряда ногтевых вдавлений. Поверхность серо-коричневого цвета, шероховатая (Рис.3.7.).

Сосуд 3 (центральная бровка, 1м-С). Половина остророберного сосуда. Ребро имеет закругленную форму. Плечики орнаментированы треугольниками вершиной вниз. Внутри треугольников оттиски перевитой палочки, треугольники выполнены в том же стиле. Венчик слегка отогнут наружу. Поверхность коричневого цвета с темными пятнами, снаружи имеются глубокие расчесы. Высота 14,7см, диаметр дна 10,7см, боков – 21,5см, венчика – 18,7см (Рис.3.2.).

Поздние перекопы и деятельность землеройных животных не позволяют проследить стратиграфию погребального сооружения. Однако, погребения срубной культуры Донецкого региона стали объектом вни-

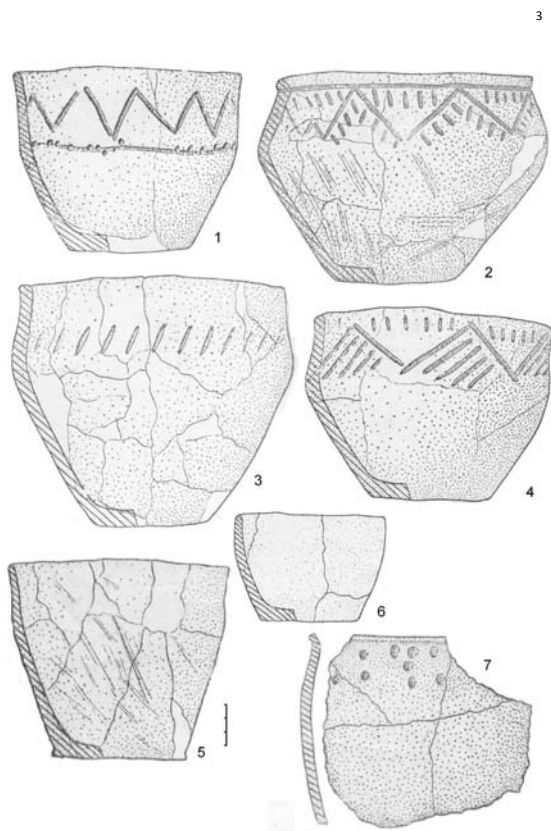


Рис.3. Керамический комплекс. 1 – К.1П.2., 2 – К.1.Ц.бр., 3 – К.1.П.3., 4 – К.1.П.4., 5 – К.1.Ц.бр., 6 – К.1.П.3., 7 – К.1.1-В траншея.

мания археологов еще со времени раскопок В.А. Городцова в бассейнах рек Северского Донца, Бахмута и Кальмиуса [2,с.200-209;3,с.233-245]. Он, основываясь на данных стратиграфии, отмечал, что несколько позже ям и срубов, на развитом этапе, в Подонцовье появляются каменные ящики [3,с.238-239]. Что касается погребения 3 данного кургана, то подобному типу каменных гробниц, стены которых сложены горизонтальной кладкой, посвящена специальная литература [4,с.15-21;5,с.3-18]. Данные стратиграфии свидетельствуют о том, что подобные захоронения являются не самыми ранними комплексами даже в срубной культуре Приазовья. Как видно из стратифицированных комплексов, гробницы являются впускными в курганы, где основными являются погребения развитого этапа срубной культуры [5,с.42]. Опираясь на эти данные, погребение 3 можно предположительно отнести к концу развитого – началу позднего этапа срубной культуры Приазовья. Степень выраженности социально значимых отклонений и наблюдения за распределением погребального

инвентаря в аналогичных комплексах позволило исследователям связать цисту с повышенным рангом погребенного [7,с.49]. С большой долей вероятности погребение 3 публикуемого кургана можно классифицировать как кенотаф, что также маркирует не статус, а повышенный ранг [7,с.59].

Таким образом, представленные материалы дополняют источниковедческую базу по изучению срубной культуры и позволяют в определенной степени заполнить лакуну в воссоздании истории древнего населения Северного Приазовья.

Список використаних джерел

1. Братченко С.Н. Некоторые итоги и проблемы исследования курганов // Археологические исследования в зонах мелиорации. Итоги и перспективы их интенсификации. – Л.: Наука, 1985. – С.74-75.
2. Городцов В.А. Результаты археологических исследований в Изюмском уезде Харьковской губернии в 1901 году // Тр. XII АС: В 2т. – М.,1905. – Т.1. – С.200-209.
3. Городцов В.А. Результаты археологических исследований в Бахмутском уезде Екатеринославской губернии в 1903 году // Тр. XIII АС: В 3т. – М.,1907. – Т.1. – С.233-245.
4. Гершкович Я.П. Про кам'яні поховальні споруди зрубної культури Північно-Східного Приазов'я // Археологія. – 1982. - №41. – С.15-21.
5. Литвиненко Р.О. Поховання зрубної культури в кам'яних гробницях з горизонтальною кладкою стін // Археологія. – 2000. - №4. – С.3-18.
6. Литвиненко Р.А. Погребальные сооружения срубной культуры Подонцовья и Северо-Восточного Приазовья // Донецкий археологический сборник. – Донецк,1992. – Вып.1. – С.29-46.
7. Цимиданов В.В. Социальная структура срубного общества. – Донецк, 2004. – 204с.

Kulbaka, V.K., Zabavin, V.O., Nebrat, S.G. The barrow of Timber-Grave Culture near the village of Cominternovo

The need of Mariupol archeological expedition excavations materials publishing is substantiated. The Late Bronze Age burial mound near the village Kominternovo (Novoazovsk district of the Donetsk region) excavations results are introduced into scientific use.

Key words: archeology, burial, Mariupol archeological expedition, Kominternovo.